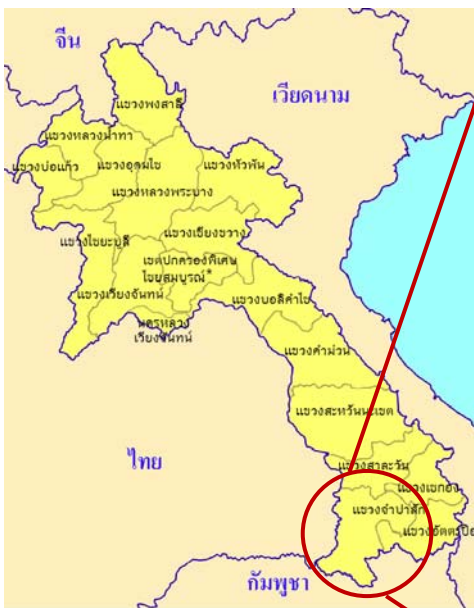


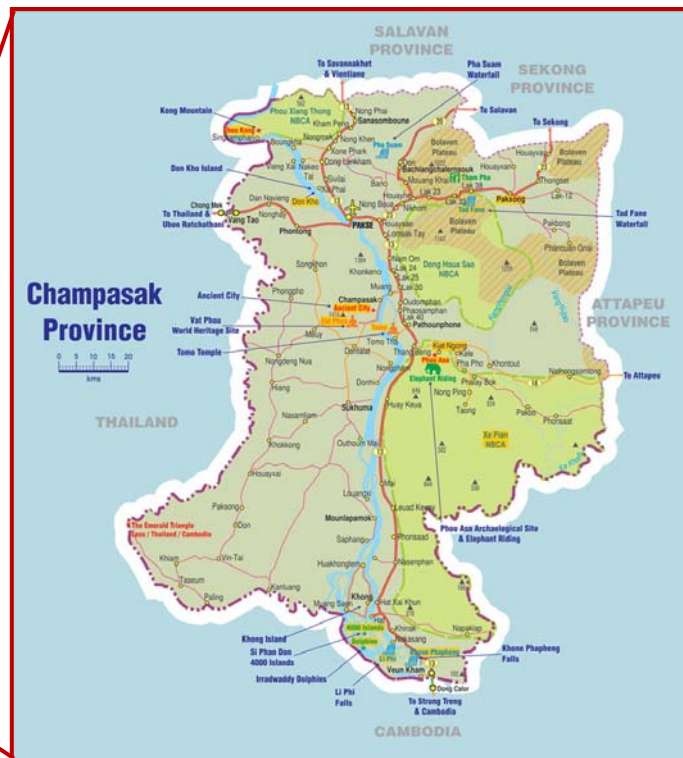
แขวงจำปาสัก : พื้นที่เศรษฐกิจสำคัญทางตอนใต้ของ สปป.ลาว

หากเอ่ยถึง สปป.ลาว หลายท่านอาจคุ้นชื่อแขวงสำคัญหลายแขวง อาทิ “นครหลวงเวียงจันทน์” เมืองหลวงของ สปป.ลาว ซึ่งเป็นศูนย์กลางการบริหารและศูนย์กลางเศรษฐกิจของประเทศ “แขวงหลวงพระบาง” ซึ่งมีความโดดเด่นด้านการท่องเที่ยว หรือ “แขวงสะหวันนะเขต” ซึ่งเป็นที่ตั้งของเขตเศรษฐกิจพิเศษสะหวันเซโน และเป็นแขวงเชื่อมต่อ 3 ประเทศ คือ ไทย-สปป.ลาว-เวียดนาม บนเส้นทางเศรษฐกิจตามแนวตะวันออก-ตะวันตก (East-West Economic Corridor : EWEC) อย่างไรก็ตาม ยังมีอีกแขวงหนึ่งที่มีบทบาทสำคัญต่อเศรษฐกิจของ สปป.ลาว ไม่ว่าจะเป็นด้านการค้า การลงทุน การท่องเที่ยว และการคมนาคม นั่นคือ **แขวงจำปาสัก**

รู้จัก “แขวงจำปาสัก”



* ข้อมูล สปป.ลาว ได้ถูกสงวนลิขสิทธิ์โดยกรมแผนที่และนำขึ้นเว็บไซต์กรมแผนที่ทหารบกเพื่อเผยแพร่



แขวงจำปาสักเป็นแขวงที่อยู่ทางใต้สุดของ สปป.ลาว ห่างจากนครหลวงเวียงจันทน์ประมาณ 610 กิโลเมตร ทิศเหนือติดกับแขวงสาละวันและแขวงเซกอง ทิศตะวันออกติดกับแขวงอัตตะปือ ทิศใต้ติดกับประเทศกัมพูชา และทิศตะวันตกติดกับจังหวัดอุบลราชธานีของไทย มีพื้นที่รวม 15,415 ตารางกิโลเมตร ส่วนใหญ่เป็นที่ราบ และมีป่าไม้ค่อนข้างหนาแน่น (ราวครึ่งหนึ่งของพื้นที่แขวง) มีประชากรราว 622,400 คน

แขวงจำปาสักประกอบด้วย 10 เมือง คือ เมืองปากเซ (เมืองเอกของแขวง) เมืองชะนะสมบูน เมืองบาเจียงจะลินสูช เมืองปากซอง เมืองปะทุมพอน เมืองโพนทอง เมืองจำปาสัก เมืองสุขุมมา เมืองมุนละปะโมก และเมืองโขง

“แขวงจำปาสัก” สำคัญอย่างไร

- เป็น 1 ใน 4 แขวงใหญ่ที่ สปป.ลาว ให้ความสำคัญด้านการลงทุน ทั้งนี้ เจ้าแขวงจำปาสักมีอำนาจอนุมัติโครงการลงทุนได้เป็นมูลค่าสูงถึง 5 ล้านดอลลาร์สหรัฐ ขณะที่เจ้าแขวงอื่นๆ มีอำนาจอนุมัติไม่เกิน 3 ล้านดอลลาร์สหรัฐ
- อุดมด้วยแร่และทรัพยากรธรรมชาติ แขวงจำปาสักมีทรัพยากรธรรมชาติสำคัญจำนวนมาก โดยเฉพาะบริเวณ Bolaven Plateau ทางตะวันออกเฉียงเหนือของแขวง อุดมด้วยแร่หลายชนิดที่มีความสำคัญทางเศรษฐกิจ อาทิ บอไซต์ ถ่านหิน ดีบุก และทองแดง ล่าสุดจากการสำรวจของบริษัทจีนแห่งหนึ่งพบว่าแขวงจำปาสักมีปริมาณแร่บอไซต์มากจนติด 1 ใน 14 อันดับแรกของโลก ครอบคลุมพื้นที่กว่า 50,000 เฮกตาร์ (312,500 ไร่)
- มีแหล่งท่องเที่ยวสำคัญจำนวนมาก ทั้งแหล่งท่องเที่ยวทางธรรมชาติ อาทิ น้ำตกคอนพะเพ็ง (ได้ชื่อว่าเป็นไนแอการาแห่งเอเชีย) น้ำตกหลี่ผี น้ำตกผาส้วม และน้ำตกตาดฟาน เป็นต้น และสถานที่ท่องเที่ยวสำคัญทางศาสนา/ประวัติศาสตร์ อาทิ ปราสาทวัดพู (มรดกโลกแห่งที่ 2 ของ สปป.ลาว)
- การคมนาคมสะดวกและเข้าถึงง่าย แขวงจำปาสักมีเส้นทางสายหลักหลายสายตัดผ่าน อาทิ ถนนหมายเลข 13 ที่เชื่อมแขวงต่างๆ ของ สปป.ลาว จากเหนือจรดใต้ ถนนหมายเลข 18 ใช้เพื่อการคมนาคมภายในแขวง และเชื่อมไปยังแขวงอัตตะปือก่อนเข้าสู่ประเทศเวียดนามที่จังหวัด Kon Tum และออกสู่ทะเลที่เมือง Binh Dinh ของเวียดนาม ถนนหมายเลข 23 เป็นเส้นทางคมนาคมที่ใช้ภายในแขวง สภาพโดยรวมเป็นถนนลูกรังอัดแน่นที่ใช้สำหรับเดินทางไปแหล่งท่องเที่ยวต่างๆ เช่น น้ำตกผาส้วม น้ำตกตาดฟาน และเมืองปากซอ

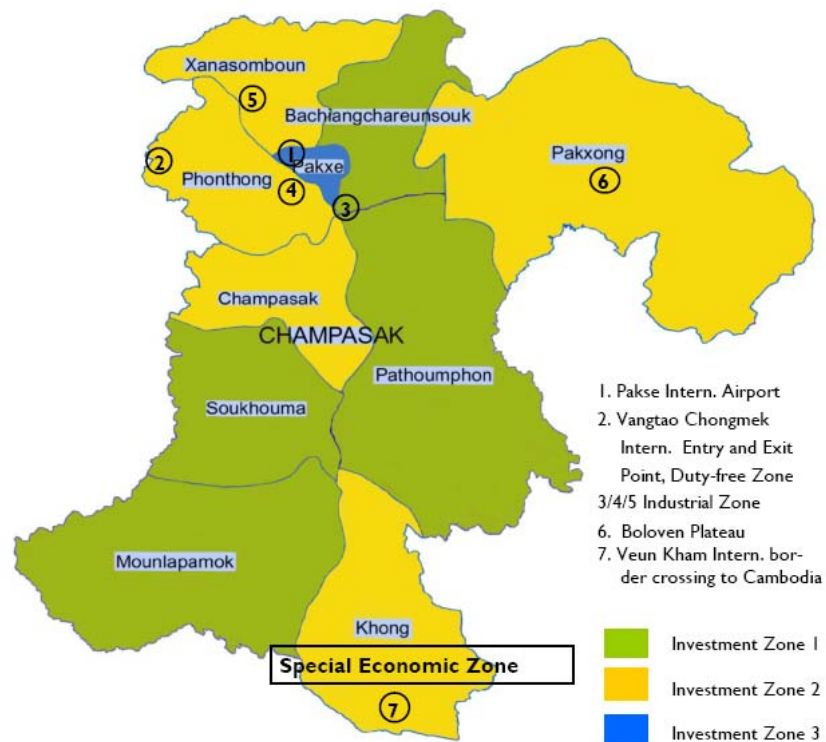
การลงทุนในแขวงจำปาสัก

ปัจจุบัน สปป.ลาว ส่งเสริมให้นักลงทุนต่างชาติเข้ามาลงทุนโดยให้สิทธิประโยชน์ด้านการลงทุนแตกต่างกันตามระดับการพัฒนาของพื้นที่ สำหรับแขวงจำปาสักมีการส่งเสริมการลงทุนโดยแบ่งเขตส่งเสริมการลงทุนออกเป็น 3 เขต ดังนี้

เขตส่งเสริมการลงทุนในแขวงจำปาสัก

เขต	เมือง	สิทธิประโยชน์	อัตราภาษี (ร้อยละ)
เขต 1 (พื้นที่ขาดแคลน สาธารณูปโภคพื้นฐาน)	ครอบคลุม 4 เมือง ได้แก่ เมืองสุขุมมา เมืองบาเจียงจะลินสุข เมืองมูนละปะโมก และเมืองปะทุมพอน	ยกเว้นภาษีกำไรเป็นเวลา 7 ปี	10 (ตั้งแต่ปีที่ 8)
เขต 2 (พื้นที่ที่มีสาธารณูปโภค พื้นฐานจำกัด)	ครอบคลุม 5 เมือง ได้แก่ เมืองชะนะสมบูน เมืองปากซอง เมืองโพนทอง เมืองโขง และ เมืองจำปาสัก	ยกเว้นภาษีกำไรเป็นเวลา 5 ปี และเสียภาษีในอัตราร้อยละ 7.5 ใน 3 ปีถัดมา	15 (ตั้งแต่ปีที่ 9)
เขต 3 (พื้นที่ที่มีสาธารณูปโภค พื้นฐานครบครัน)	ครอบคลุม 1 เมือง ได้แก่ เมืองปากเซ	ยกเว้นภาษีกำไรเป็นเวลา 2 ปี และเสียภาษีในอัตราร้อยละ 10 ใน 2 ปีถัดมา	20 (ตั้งแต่ปีที่ 5)

แผนภาพแสดงเมืองและเขตส่งเสริมการลงทุนในแขวงจำปาสัก



ธุรกิจนำลงทุนในแขวงจำปาสัก

1. **ธุรกิจท่องเที่ยวและบริการที่เกี่ยวข้อง** แขวงจำปาสักนับเป็นแขวงท่องเที่ยวสำคัญอันดับ 3 ของ สปป.ลาว รองจากนครหลวงเวียงจันทน์ และแขวงหลวงพระบาง ตามลำดับ เนื่องจากมีแหล่งท่องเที่ยวสำคัญ หลายแห่งที่สามารถดึงดูดนักท่องเที่ยวให้เข้ามาเยี่ยมชม อีกทั้งที่ตั้งของแขวงที่มีชายแดนติดกับ 2 ประเทศ คือ ไทยและกัมพูชา ช่วยเอื้อให้นักท่องเที่ยวจากทั้งสองประเทศเดินทางเข้ามายังแขวงจำปาสัก นอกจากนี้ทางการ สปป.ลาว มีนโยบายชัดเจนที่จะสนับสนุนการพัฒนาการท่องเที่ยวของแขวงจำปาสัก ล่าสุดเมื่อต้นปี 2552 ทางการ สปป.ลาว ได้อนุมัติเปิดเขตพิเศษการท่องเที่ยวสี่พันดอนทางตอนใต้ของแขวงจำปาสัก ครอบคลุมพื้นที่ราว 40 ตารางกิโลเมตร ซึ่งจะมีการก่อสร้างสนามบินแห่งใหม่ในเมืองโขง โรงแรมและรีสอร์ท กาสีโน สถานบันเทิง สนามกอล์ฟ รวมถึงการติดตั้งโครงข่ายโทรคมนาคมไร้สายระบบ 3G เพื่อรองรับแผนพัฒนาพื้นที่สามเหลี่ยมมรกต (สปป.ลาว-ไทย-กัมพูชา) เบื้องต้นคาดว่าโครงการพัฒนาเขตพิเศษการท่องเที่ยวสี่พันดอน จะใช้เงินลงทุนราว 1 พันล้านดอลลาร์สหรัฐ

2. **ธุรกิจเกษตรและเกษตรแปรรูป** ด้วยสภาพดินที่อุดมสมบูรณ์ ภูมิอากาศค่อนข้างเย็น และมีที่ดินเปล่าขนาดใหญ่จำนวนมาก เหมาะแก่การลงทุนด้านเกษตรกรรม โดยเฉพาะการเพาะปลูกพืชเมืองหนาว อาทิ กาแฟและชา ซึ่งมีแหล่งเพาะปลูกสำคัญ คือ Bolaven Plateau ปัจจุบันมีนักลงทุนต่างชาติเข้าไปลงทุนแล้ว อาทิ นักลงทุนเวียดนามและไทย นอกจากนี้ ยังมีพืชเศรษฐกิจสำคัญอื่นๆ อาทิ ยางพารา ซึ่งสามารถปลูกได้ดี เนื่องจากแขวงจำปาสักมีสภาพดิน สภาพภูมิอากาศ และปริมาณน้ำฝนเฉลี่ยในระดับสูงสอดคล้องกับปัจจัยพื้นฐานในการปลูกยางพารา ไม่เพียงเท่านั้น แขวงจำปาสักยังมีที่ราบลุ่มจำนวนมากเหมาะแก่การปลูกพืชผัก-ผลไม้ชนิดต่างๆ รวมถึงพืชเกษตรอินทรีย์ซึ่งปัจจุบันเป็นที่ต้องการของตลาดมากขึ้น

3. **อื่นๆ อาทิ ธุรกิจก่อสร้าง** เนื่องจากแขวงจำปาสักมีแผนพัฒนาเขตพิเศษการท่องเที่ยวสี่พันดอน ซึ่งจะก่อให้เกิดการพัฒนาพื้นที่ในหลายๆ ด้าน รวมถึงการก่อสร้างโรงแรม ร้านอาหาร อาคารและสาธารณูปโภคต่างๆ เพื่อรองรับการขยายตัวของธุรกิจท่องเที่ยวในบริเวณดังกล่าวในอนาคต ธุรกิจโลจิสติกส์ ปัจจุบันการคมนาคมขนส่งภายในแขวงนิยมใช้เส้นทางหลัก ขณะที่เส้นทางอื่นที่เชื่อมต่อไปยังพื้นที่ห่างไกล ซึ่งเริ่มมีการขยายการลงทุนเข้าไปบ้างยังไม่สะดวกหรือไม่สามารถรองรับการใช้งานได้เพียงพอ นับเป็นโอกาสสำหรับนักลงทุนไทยในการเข้าไปมีส่วนร่วมพัฒนาและปรับปรุงเส้นทางคมนาคม ตลอดจนลงทุนในธุรกิจบริการที่เกี่ยวข้อง อาทิ คลังสินค้า ปมน้ำมัน ร้านอาหาร และร้านสะดวกซื้อ เป็นต้น

ส่วนวิจัยธุรกิจ 2 ฝ่ายวิจัยธุรกิจ
กันยายน 2552